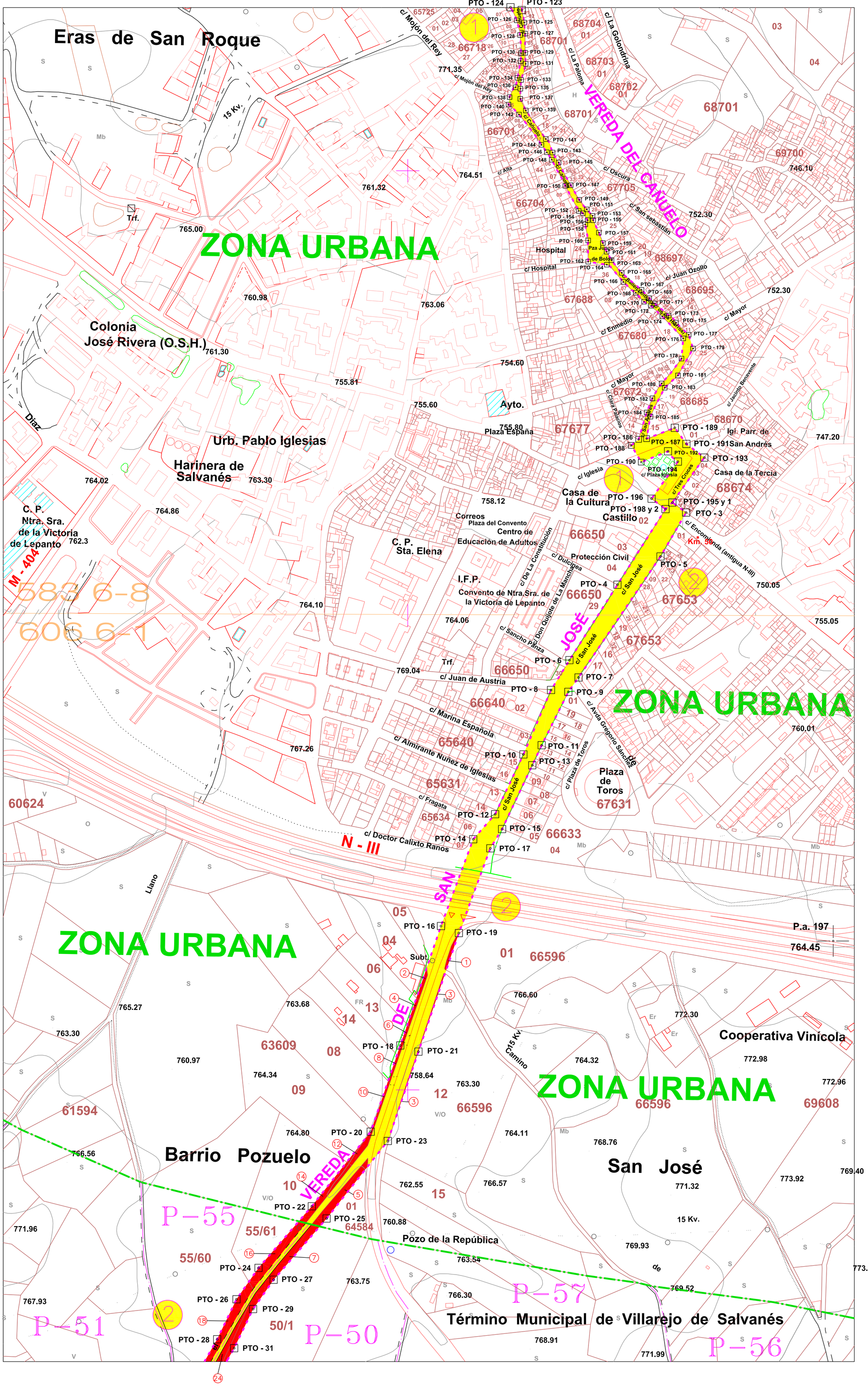

INFORMACION CARTOGRAFICA

PROYECCION U.T.M.

ELIPSOIDE INTERNACIONAL – HUSO 30.

DATUM POSTDAM.

LAS HOJAS SE ORIENTAN SEGUN EL NORTE DE LA CARTA U.T.M.

CONVERGENCIA MEDIA –0.0702.

RED BASICA DE REFERENCIA DE COORDENADAS PROPIA DE ESTE PROYECTO BASADA EN LA RED GEODESICA NACIONAL.

CARTOGRAFIA REALIZADA SOBRE BASE M.T.N. POR:

Signos Convencionales

- Autopista o Autovía
- Carretera nacional o principal, Red Secundaria. Red local
- Sendas, Pistas, Caminos
- Vía Pecuaria
- Intrusión en Vía Pecuaria y nº
- Ocupación en Vía Pecuaria
- Terreno sobrante Vía Pecuaria
- Ferrocarril de vía única, De vía doble
- Tendido eléctrico
- Torre metálica, Poste, Transformador
- Túnel, Puente metálico, Puente de fábrica
- Pared o tapia, Alambrada, Límite de parcela, Límite de polígono, Límite de parque nacional
- Mojón y línea límite de Término Municipal
- Edificio, edificio en construcción, Edificio público o singular
- Río, Arroyo, Laguna
- Conducción subterránea, Acequia, Canal
- Fuente, Manantial, Piscina, Pozo
- Vértice geodésico, Punto de apoyo, Vértice topográfico
- Señal de nivelación, Punto acotado
- Curva directora, de nivel, Curva de depresión
- Seto, Árbol aislado, Masa de arbolado
- Desmonte, Terraplén
- Vp. Parques y jardines
- S. Secano
- R. Regadío
- H. Huerta
- O. Olivar
- V. Viñedo
- Fr. Frutales
- Rf. Repoblación forestal
- Ma. Monte alto
- Mb. Monte bajo
- Pd. Prados y dehesas
- Er. Erial
- MP. Mojón de piedra
- MVP-179 Mojón de Vía Pecuaria
- 34/17. Polígono/Parcela
- Señal Vía Pecuaria
- Señal Vía Pecuaria con texto asociado

Distribución de hojas del Mapa Topográfico Nacional

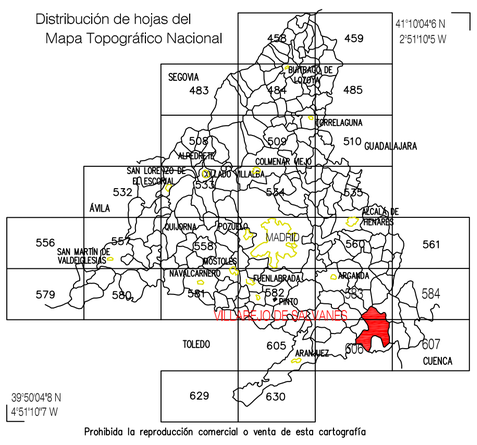

Prohibida la reproducción comercial o venta de esta cartografía

CONTEXTO HOJA ACTUAL EN M.T.N. 583 Y 606

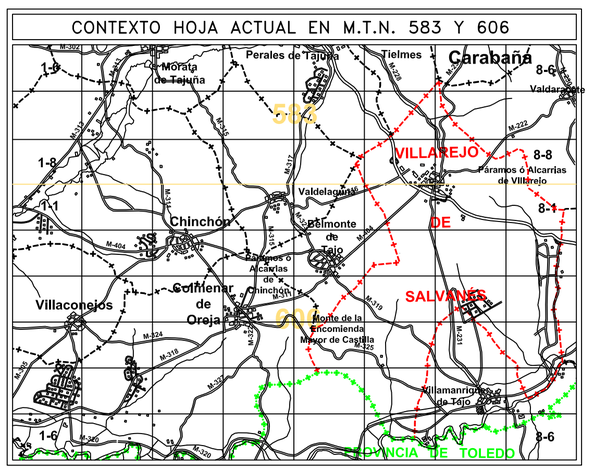

CONTEXTO DISTRIBUCIÓN DE HOJAS EN VILLAREJO DE SALVANÉS

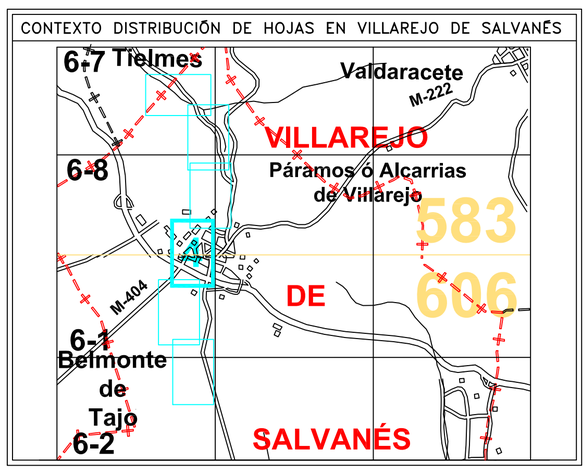

VÍAS PECUARIAS VISIBLES EN ESTA HOJA DE VILLAREJO DE SALVANÉS:

1. Vereda del Cañuelo
2. Vereda de San José

La Suma de Todos — Comunidad de Madrid

UNIÓN EUROPEA — Fondo Europeo Agrícola de Desarrollo Rural — Europa invierte en las zonas rurales

Mapa Topográfico de la Comunidad de Madrid

CONSEJERÍA DE MEDIO AMBIENTE Y ORDENACIÓN DEL TERRITORIO

DIRECCIÓN GENERAL DEL MEDIO AMBIENTE — SUBDIRECCIÓN GENERAL DE RECURSOS AGRARIOS - ÁREA DE VÍAS PECUARIAS

DESLINDE DE LAS VÍAS PECUARIAS DE VILLAREJO DE SALVANÉS: "VEREDA DEL CAÑUELO Y VEREDA DE SAN JOSÉ"

PLANO Nº: 4/6

HOJA Nº : ÚNICA

PLANO DE: PLANIMETRÍA DE LA ZONA AFECTADA

N

FECHA: JULIO DE 2012

ESCALA: 1/2.000